

**STAROSTA GLIWICKI**  
**ul. Zygmunta Starego 17**  
**44-100 GLIWICE**

**Miejsce i data:** Gliwice, 26 kwiecień 2013

**RĘBISZ JANUSZ**  
**44-120 Pyskowice**  
**ul. Jana III Sobieskiego 29**

Zamówienie nr **3979/2013**  
Data wpływu: **15.04.2013**

## **OPINIA nr 266/2013**

*dotycząca koordynacji (uzgodnienia) projektowanych sieci uzbrojenia terenu*

Na podstawie art. 28 ust.1 ustawy z dnia 17 maja 1989 r. - Prawo geodezyjne i kartograficzne (Dz. U. z 2000 r. Nr 100, poz. 1086 i Nr 120, poz. 1268), § 11 ust 1 rozporządzenia Ministra Rozwoju Regionalnego i Budownictwa z dnia 2 kwietnia 2001 r. w sprawie geodezyjnej ewidencji sieci uzbrojenia terenu oraz zespołów uzgadniania dokumentacji projektowej (Dz. U. z 2001 r. Nr 38, poz. 455).

### **UZGADNIA SIĘ USYTUOWANIE PROJEKTOWANYCH ELEMENTÓW SIECI UZBROJENIA TERENU**

Przedmiot opinii: **sieć i przyłącza kanalizacji sanitarnej do istniejących budynków**

Lokalizacja obiektu: **Toszek, ul. Marii Konopnickiej, dz.: 272/21 ark.8, 333/204 ark.8, 355/31 ark.8, 427/22 ark.8, 428/22 ark.8, 430/22 ark.8, 496/22 ark.8, 517/21 ark.8**

Arkusz mapy zasadniczej: **6.134.25.18.4.2; 6.134.25.18.2.4**

Inwestor realizowanego obiektu: **GMINA TOSZEK, 44-180 Toszek, ul. Chrobrego Bolesława 2**

1. Uzgodnienie zachowuje ważność przez okres 3 lat od dnia wydania opinii w sprawie uzgodnienia projektowanych sieci uzbrojenia terenu.
2. Uzgodnienie traci ważność w przypadku, gdy inwestor albo organy administracji architektoniczno – budowlanej lub nadzoru budowlanego powiadomią zespół o utracie ważności, zmianie lub uchyleniu decyzji o warunkach zabudowy i zagospodarowania terenu, zatwierdzeniu projektu budowlanego oraz pozwoleniu na budowę.
3. Integralną częścią niniejszej opinii jest protokół posiedzenia zespołu ds. koordynacji usytuowania projektowanych sieci uzbrojenia terenu oraz mapy z uwidocznionym projektem inwestycji z dnia 23.04.2013.
4. Po zrealizowaniu niniejszego obiektu, należy zlecić uprawnionej jednostce wykonawstwa geodezyjnego inwentaryzację powykonawczą (w przypadku przewodów podziemnych przed ich zasypaniem).
5. W posiedzeniu zespołu nie uczestniczyli przedstawiciele: Polskiej Telefonii Cyfrowej Sp. z o.o. (ERA) Katowice.
6. **Inne uwagi i zalecenia wynikające z protokołu posiedzenia ZUDP:**

Bez uwag.

*z up. Starosty*  
mgr inż. Zbigniew SolarSKI  
Z-CIA N... ENIKA  
Wydziału G... Podopieczni

.....  
/Przewodniczący Zespołu ds. Koordynacji Usytuowania  
Projektowanych Sieci Uzbrojenia Terenu/

2. Uwagi i zalecenia Członków Zespołu \*)

a) Uzgadnia się projektowane usytuowanie sieci uzbrojenia terenu.

b) Nie uzgadnia się projektowanych sieci uzbrojenia terenu z uwagi na:

.....  
.....  
.....

Konsultanci wnieśli uwagi w poz. .... mające istotne znaczenie dla  
bezkolizyjnego usytuowania projektowanych sieci z obiektami budowlanymi.

W posiedzeniu zespołu nie uczestniczyli przedstawiciele: .....

\*) niepotrzebne skreślić

Powiat GLIWICKI

: Zespół ds. koordynacji usytuowania projektowanych sieci uzbrojenia terenu  
ul. Zygmunta Starego 17  
44 – 100 GLIWICE

**Protokół posiedzenia zespołu ds. koordynacji usytuowania projektowanych**

**sieci uzbrojenia terenu z dnia** ..... 2013 -04- 23 .....

**wniosek nr** ..... 266/2013 .....


**Rozpatrywany wniosek:** ..... JANUSZ ..... REGISZ ..... - PYSKOWICE .....


z up: ..... GMINA TOSZEK .....


dot. projektowanych sieci uzbrojenia terenu tj.: .....

..... SIEĆ I PRZEWODY KANALIZACJI SANITARNEJ .....

**Lista obecności Członków Zespołu:**

a) .....  .....  
/ Wydział Architektury i Inwestycji /

b) .....  .....  
/ Powiatowy Inspektorat Nadzoru Budowlanego /

c) .....  .....  
/ Powiatowy Zarząd Dróg /

.....  
/ Wydział Architektury i Inwestycji /

.....  
/ Powiatowy Inspektorat Nadzoru Budowlanego /

.....  
/ Powiatowy Zarząd Dróg /

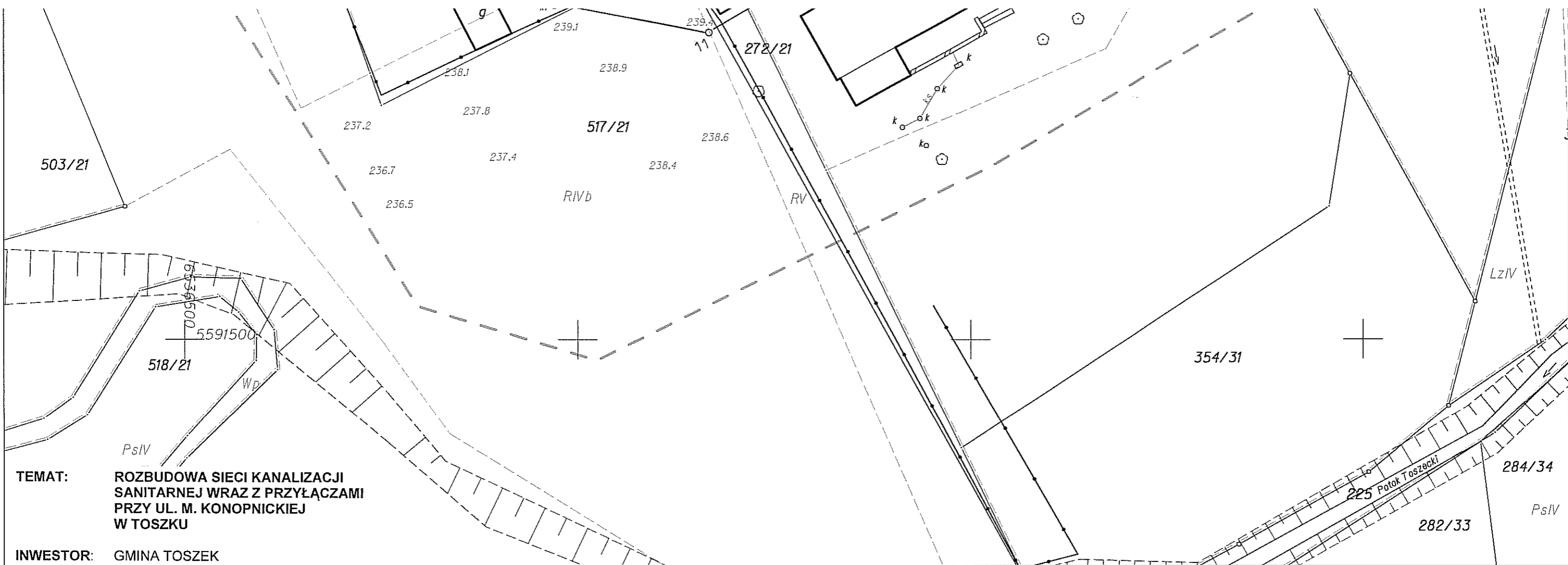
1. Skład osobowy i uwagi konsultantów:  
Tabela 1      Gmina Toszek

L p.	Nazwa jednostki branżowej	Uwagi konsultanta	Imię i nazwisko
1	TAURON Dystrybucja S.A. oddział w Gliwicach	Bez uwag	B. Kosmala T. Mojs H. Bukala D. Maleński <i>Omog</i>
2	Telekomunikacja Polska S.A. Obszar Pionu Sieci w Katowicach	Uzgadnia się plan z uwagą, że prace w pobliżu urządzeń telekom. należy wykonać ręcznie pod nadzorem naszego przedstawiciela z zachowaniem norm obowiązujących w TP SA. Kolidujące urządzenia telekom. należy zabezpieczyć lub przebudować na koszt inwestora. Sposób zabezpieczenia urządzeń należy uzgodnić z przedstawicielem TP SA, a w przypadku konieczności ich przebudowy należy opracować PT i zatwierdzić w Zasadach Zasobów Sieci w Katowicach	C. Dziewior R. Treffon M. Migasik <i>Treff</i>
3	Operator Gazociągów Przesyłowych GAZ – SYSTEM S. A. Oddział w Świerklanach	Bez uwag	K. Moś J. Pietruszewski G. Gocyla – Moś J. Kampka Terenowa Specjalista ds. Eksploatacji Jacek Kampka
4	Górnośląska Spółka Gazownictwa Sp. z o.o. - Rozdzielnia Gazu Gliwice	Uzgadnia się na warunkach Należy zachować przepisowe odległości od gazociągów zgodne z Rozp. Min. Gospodarki z dn. 30.07.01 Dz.Ust. Nr 97/2001. Skrzyżowania z innymi urządzeniami zabezpieczyć zgodnie z PN-91/M-34501 Prace w obrębie gazoc. prowadzić ręcznie pod nadzorem Rozdzielni Gazu Gliwice, udokumentowanym wpisem do dziennika budowy.	M. Hajduga M. Chrzanowski M. Mielnik J. Kłaczek J. Bajur <i>Marek Mielnik</i>
5	Górnośląska Spółka Gazownictwa Sp. z o.o. Oddział Zakład Gazowniczy w Zabrze W.O.S.	Uzgadnia się bez uwag	M. Krocze J. Galka G. Sputo J. Wawoczny M. Hajduga M. Chrzanowski M. Mielnik J. Kłaczek J. Bajur <i>Marek Mielnik</i>
6	Zakład Gospodarki Komunalnej i Mieszkaniowej REMONDIS AQUA TOSZEK Sp. z o.o.	REMONDIS AQUA TOSZEK Sp. z o.o. ul. Górnośląska 2 44-180 Toszek tel. 032/233 43 97/8 NIP 969.11.63.412 <i>4</i>	U.M. Toszek: - B. Ferynandzka - J. Doliński - B. Cebula  PREZES ZARZĄDU <i>mgr Bartosz Straszak</i>

c. d.

L p.	Nazwa jednostki branżowej	Uwagi konsultanta	Imię i nazwisko
7	Polska Telefonia Cyfrowa Sp. z o.o. (ERA) Katowice		J. Gdula H. Koch M. Nocuń T. Orzechowski J. Spalek J. Szczech
8	Śląski Zarząd Melioracji i Urządzeń Wodnych w Katowicach	Bez uwag	E. Błaszkievicz A. Tuleta Sz. Majcherczyk <i>Malucha</i>
9	Gmina Toszek ul. Bolesława Chrobrego 2 44-180 TOSZEK REGON 276257771 NIP 9691605695 Tel. (32) 237-80-38 , (32) 237-80-26 fax (32) 233-41-41	Bez uwag	Główny Referat Referat Inwestycji, Spraw Komunalnych Planowania Przestrzennego mgr inż. Bernard Cebula
10			
11			
12			





**TEMAT:** ROZBUDOWA SIECI KANALIZACJI  
SANITARNEJ WRAZ Z PRZYŁĄCZAMI  
PRZY UL. M. KONOPNICKIEJ  
W TOSZKU

**INWESTOR:** GMINA TOSZEK  
ul. B. Chrobrego 2  
44-180 Toszek

**PROJEKTANT:** inż. Janusz Rębisz  
upr. nr 411/02

- Istniejąca sieć wodociągowa \_\_\_\_\_
- Istniejąca sieć energetyczna \_\_\_\_\_
- Istniejąca sieć kanalizacji sanitarnej \_\_\_\_\_
- Projektowana sieć gazowa \_\_\_\_\_
- Projektowane sieć kanalizacji sanitarnej  
wraz z przyłączami \_\_\_\_\_ **ks** \_\_\_\_\_

STAROSTA GLIWICKI  
(nazwa organu uzgadniającego usytuowanie projektowanych sieci uzbrojenia terenu)  
[na podstawie art. 28 ust. 1 ustawy z dnia 17 maja 1989 r. - Prawo geodezyjne i kartograficzne (Dz. U. z 2000 r. Nr 100, poz. 1056 i Nr 126, poz. 1265) uzgodniono usytuowanie projektowanych sieci uzbrojenia terenu]

SIEĆ I PRZYŁĄCZA KANALIZACJI SANITARNEJ  
(wyszczególnienie uzgadnianych sieci uzbrojenia terenu)

Uzgodnione usytuowanie sieci uzbrojenia terenu podlega wytyczeniu i geodezyjnej dokumentacji powyżej tworczej przez jednostki i uprawnione do wykonywania prac geodezyjnych.

W razie niegodności realizacji sieci uzbrojenia terenu z uzgodnionym projektem inwestor indywidualnie jest przedmiotem  
mają z wyjątkiem numerów powyższych stron właściwości organu administracji architektoniczno-budowlanej.

Uzgodnienie z usytuowaniem projektowanych sieci uzbrojenia terenu nie stanowi zastrzeżenia przed wyznaczeniem i  
opinią w sprawie uzgodnienia usytuowania projektowanych sieci uzbrojenia terenu.

Uzgodnienie z sieci uzbrojenia terenu w przypadku, o którym mowa w § 13 rozporządzenia Ministra Infrastruktury z dnia 12  
i Burmistrzowa z dnia 2 kwietnia 2013 r. w sprawie czasowej ewidencji sieci uzbrojenia terenu oraz zmianów  
organizacji dokumentacji projektowej (Dz. U. Nr 38, poz. 455).

mgr inż. Paweł Starostka

266/2013-04-26

(wytyczenie i opinia) (dokonanie i opinia) (opinia i wytyczenie)

Pracownia Geodezyjna  
"DMP" Sp. z o.o.  
44-144 Haborowice, ul. Główna 52  
tel. 032 232 73 90, fax: 032 232 73 91  
e-mail: firma@geodmp.pl  
NIP: 631-10-19-453 Regon 270539907

Uprawniony geodeta  
nr upraw. 1007  
inż. Paweł Starostka

KOPIA MAPY ZASADNICZEJ  
SKALA 1:500

L. dz.: 1774/2013  
Województwo: śląskie  
Powiat: gliwicki  
Jedn. ew.: Toszek - Miasto 240507\_4  
Obr. ew.: Toszek 0014  
Sekoja: 6.134.25.18.4.2; 6.134.25.18.2.4

STAROSTA GLIWICKI  
Powiatowy Ośrodek Dokumentacji Geodezyjnej i Kartograficznej w Gliwicach  
W obszarze oznaczonym linią \_\_\_\_\_ dokonano aktualizacji treści mapy zasadniczej.  
Dokumenty z pomiaru uzupełniającego przyjęto do zasobu powiatowego w dniu 2013.03.15  
i zaewidencjonowano pod nr KERG 714-16/2013  
NINIEJSZA MAPA MOŻE SŁUżyć DO CEŁÓW PROJEKTOWYCH.  
Projektowane obiekty budowlane wymagające pozwolenia na budowę podlegają wytyczeniu i in-  
wentaryzacji powykonawczej przez jednostki uprawnione do wykonywania prac geodezyjnych.

Reprodukowanie, rozpowszechnianie i rozprowadzanie niniejszego dokumentu wymaga zezwolenia,  
o którym mowa w art. 18 ustawy z dnia 17 maja 1989 r. Prawo geodezyjne i kartograficzne  
(Dz. U. Nr 30, poz. 163 z późn. zm.)  
z up. inż. Janusza Rębisza  
Gliwice, dnia: 2013.03.15  
INSPEKTOR

inż. JANUSZ RĘBISZ  
uprawnienia budowlane do projektowania  
bez ograniczeń w specjalności:  
instalacyjnej w zakresie sieci, instalacji i urządzeń  
wodociągowych i kanalizacyjnych, ciepłych,  
wentylacyjnych i gazowych  
nr ewid.: 411/02